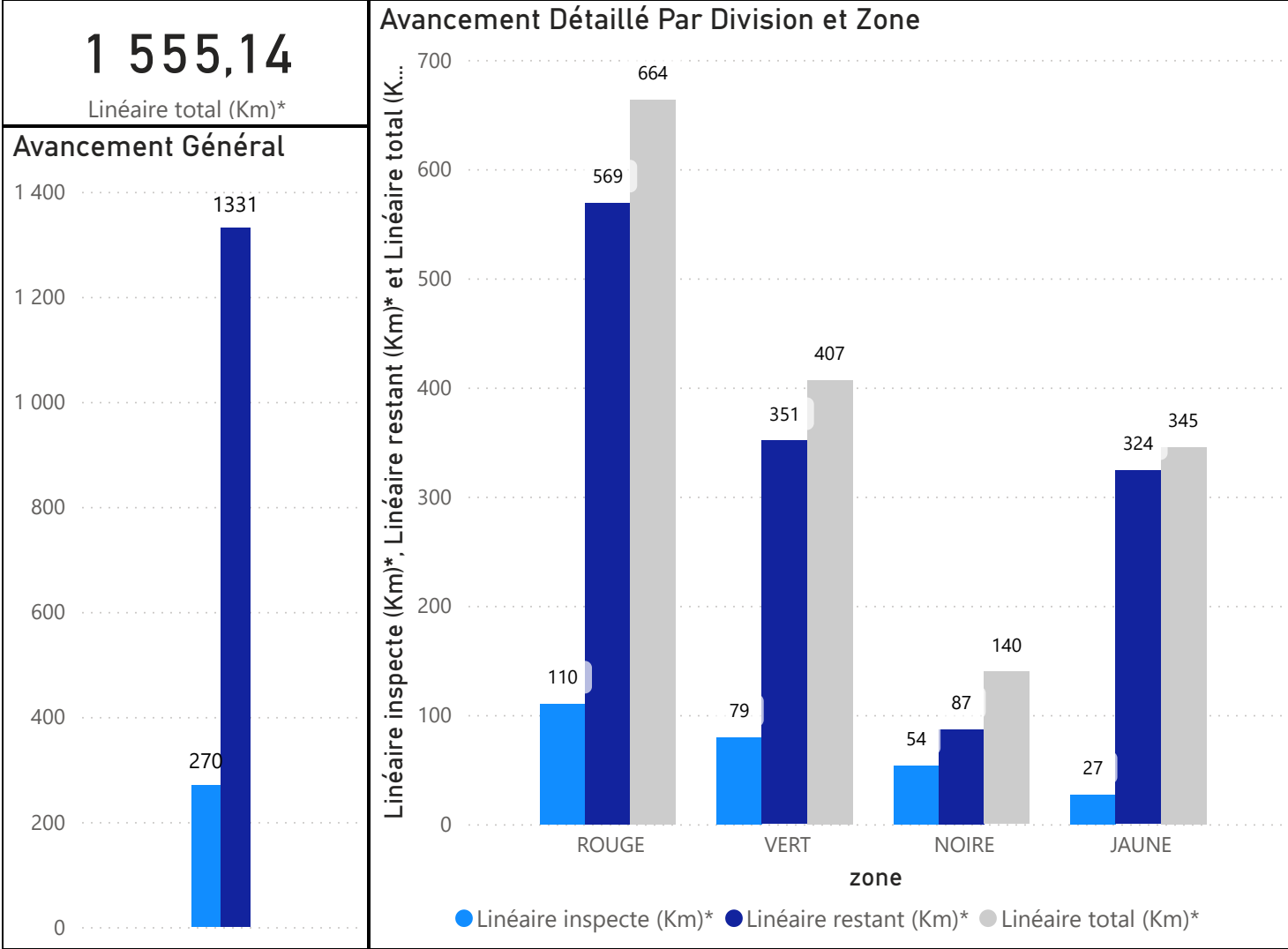


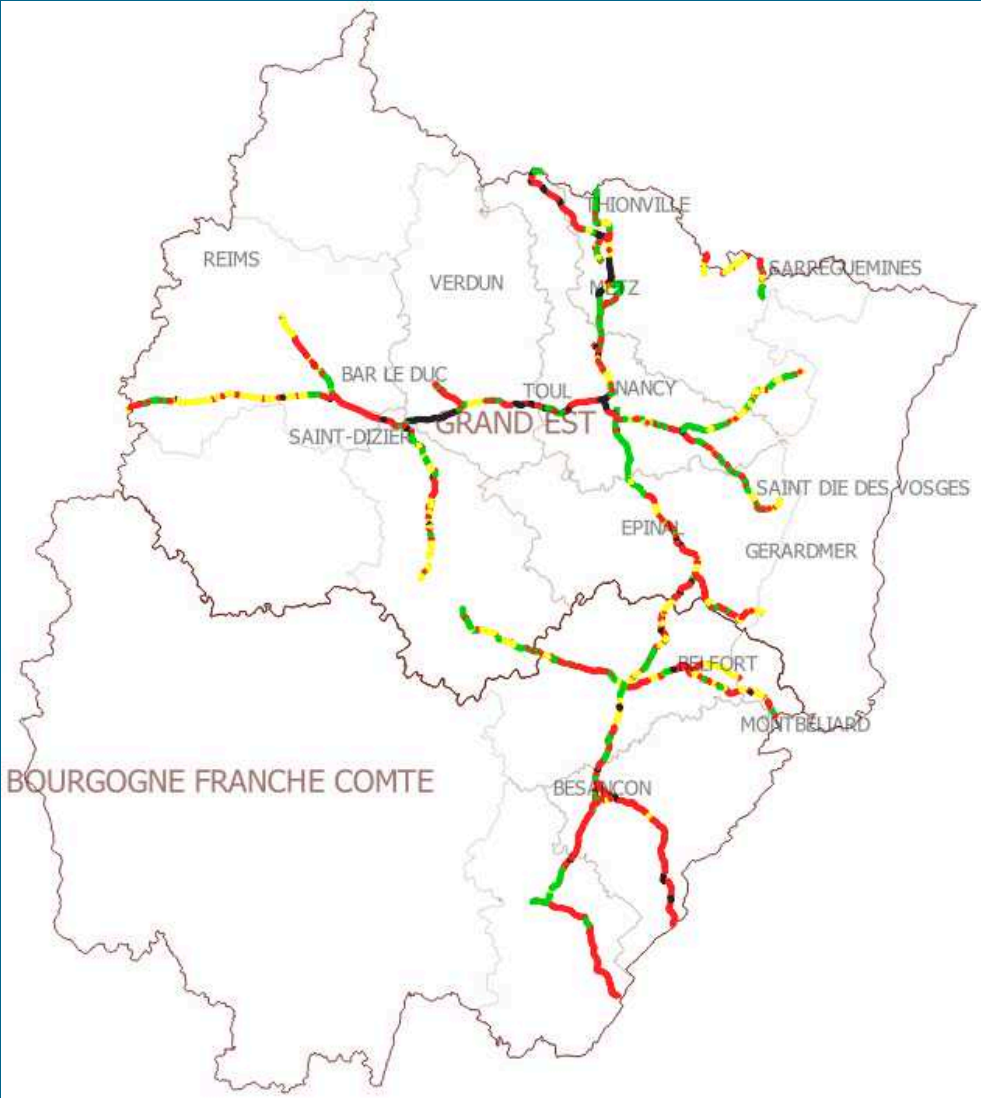
RESUME

Rapport de Synthèse – DIR Est

Divisions de Besançon & Metz



\* : Ce linéaire compte l'axe routier indépendamment du nombre de voies.



Carte du réseau routier - zonage

# Rapport de Synthèse – DIR Est

*Divisions de Besançon & Metz*

## 1. RESEAU ROUTIER



MINISTÈRE  
CHARGÉ  
DES TRANSPORTS

*Liberté  
Égalité  
Fraternité*

DIR Est





Bon de Commande



Tout



DISTRICT



Tout



DE



Tout



CEI



Tout



N° Système



Tout

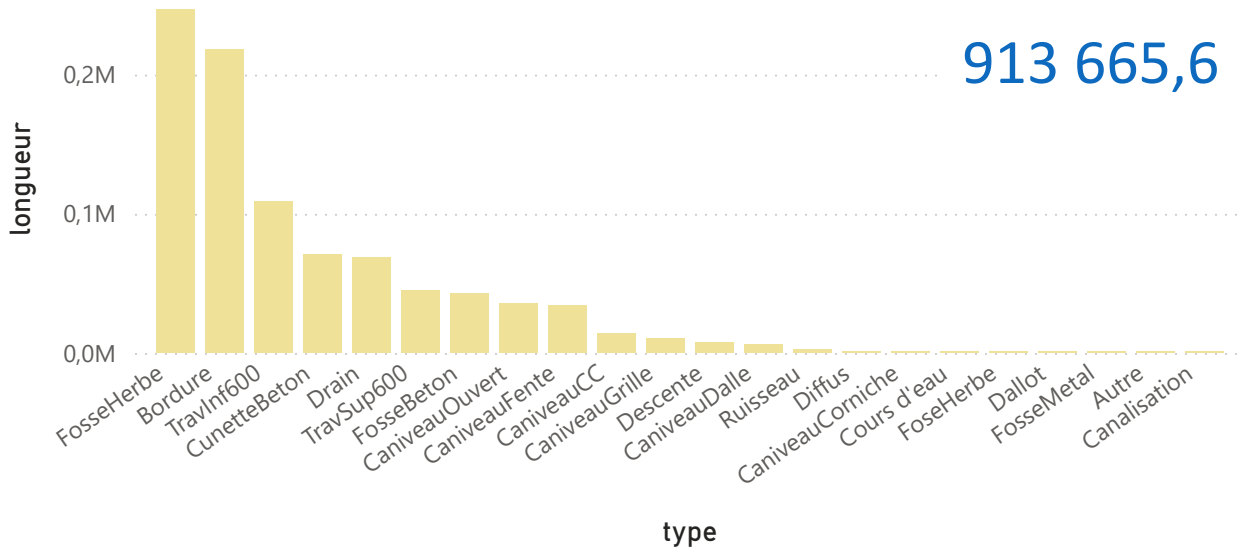


Les visuels de carte et de carte remplie sont désactivés. Pour les activer, accédez à Fichier > Options et paramètres > Options > Global > Sécurité. [Voir les détails](#)

Ouvrages Linéaires (ml)

Linéaire Total (m)

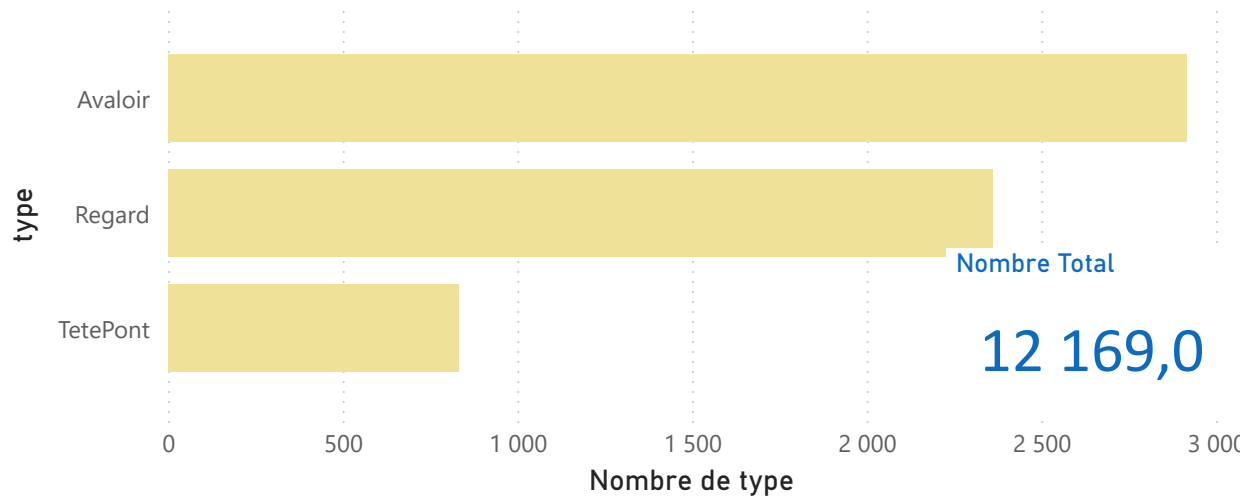
913 665,6



Ouvrages Ponctuels (Nbre)

Nombre Total

12 169,0





Bon de Commande



Tout



DISTRICT



Tout



DE



Tout



CEI



Tout



N° Système



Tout

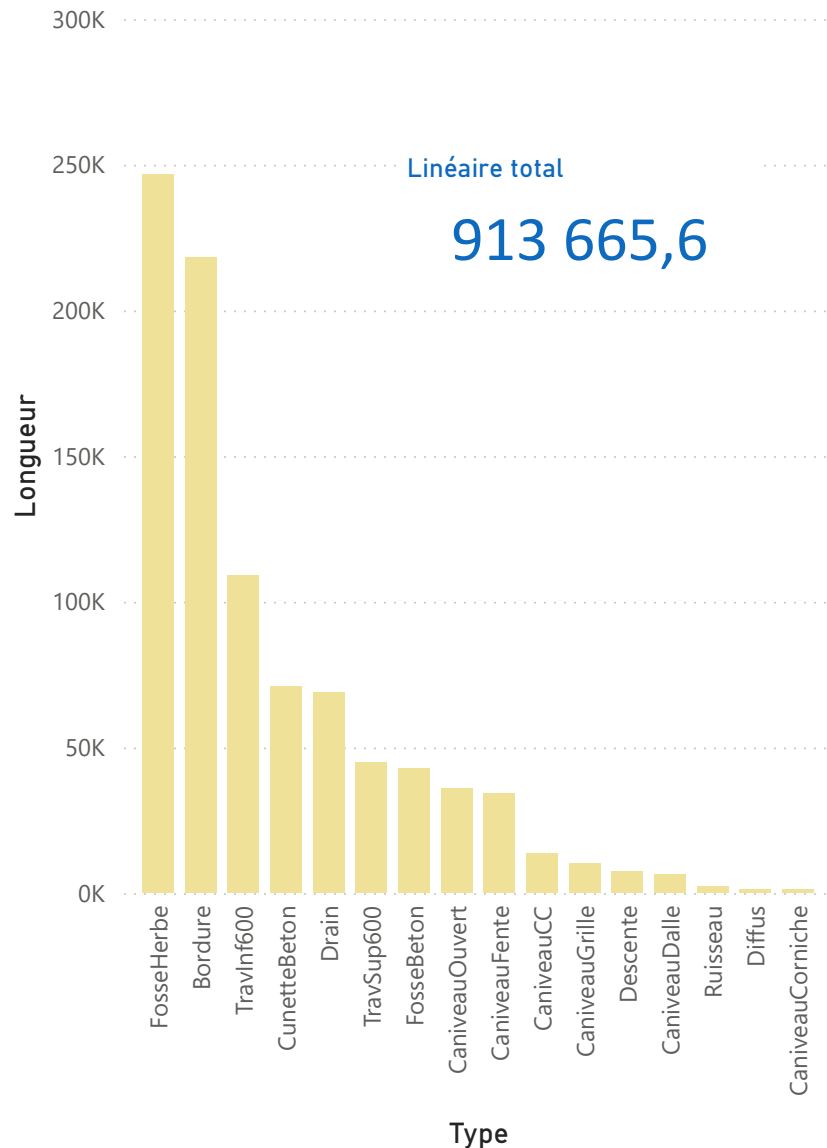


Les visuels de carte et de carte remplie sont désactivés. Pour les activer, accédez à Fichier > Options et paramètres > Options > Global > Sécurité. [Voir les détails](#)

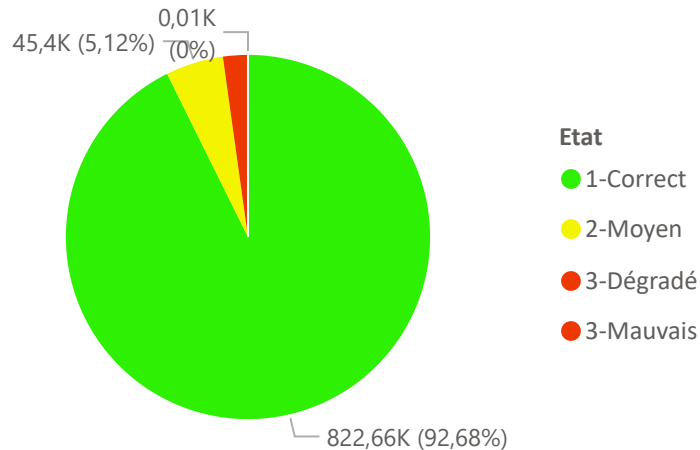


Les visuels de carte et de carte remplie sont désactivés. Pour les activer, accédez à Fichier > Options et paramètres > Options > Global > Sécurité. [Voir les détails](#)

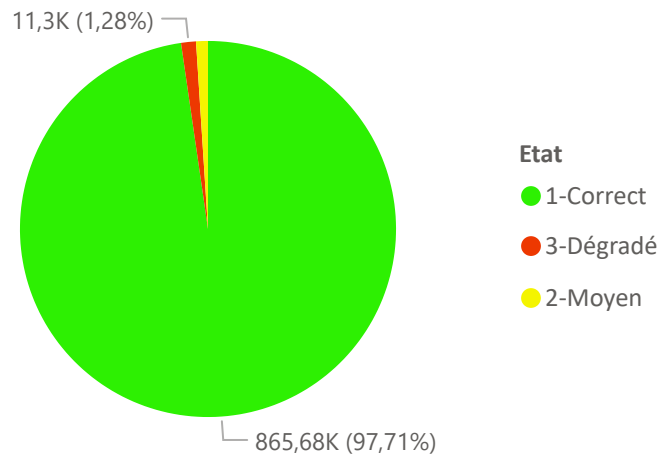
### Ouvrages Linéaires



### Etat Entretien - Ouvrages Linéaires



### Etat Structurel - Ouvrages Linéaires





Bon de Commande

7

DISTRICT

Tout

DE

Tout

CEI

Tout

N° Système

Tout

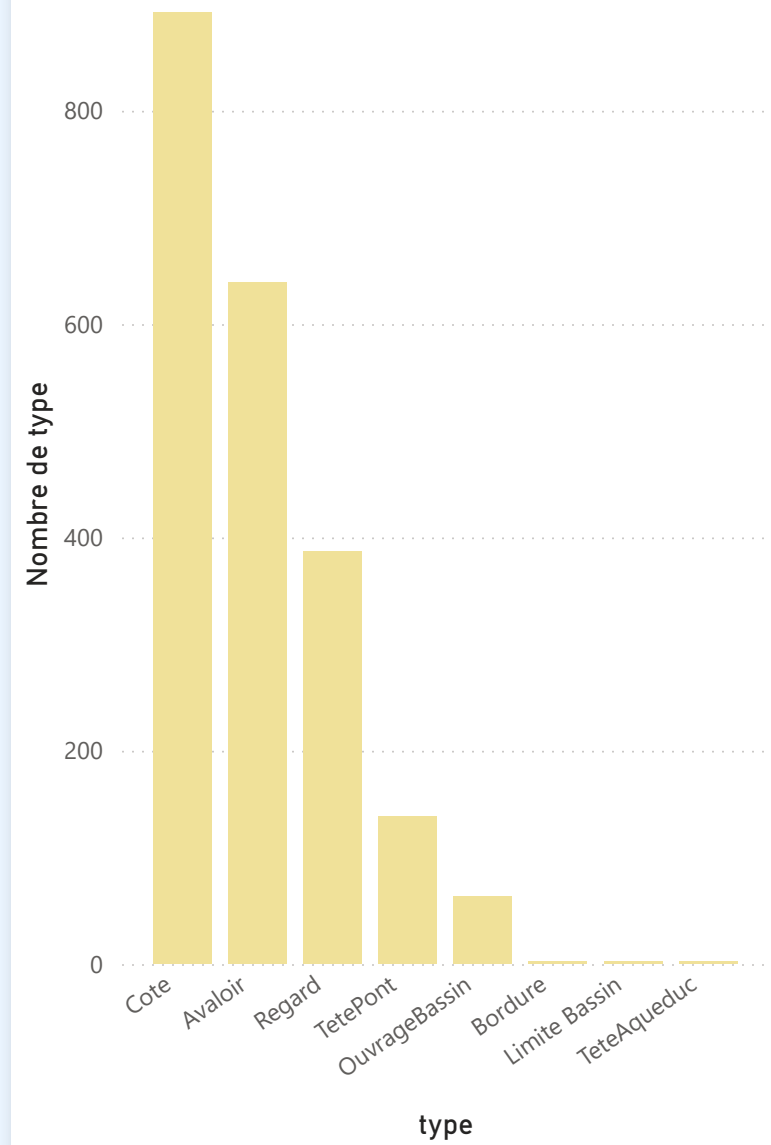


Les visuels de carte et de carte remplie sont désactivés. Pour les activer, accédez à Fichier > Options et paramètres > Options > Global > Sécurité. [Voir les détails](#)

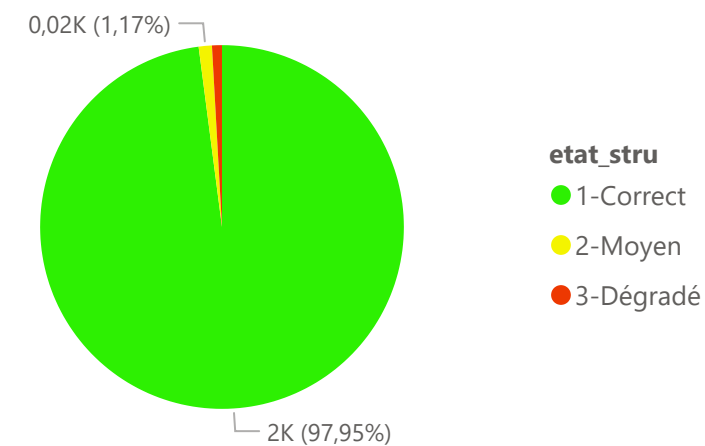


Les visuels de carte et de carte remplie sont désactivés. Pour les activer, accédez à Fichier > Options et paramètres > Options > Global > Sécurité. [Voir les détails](#)

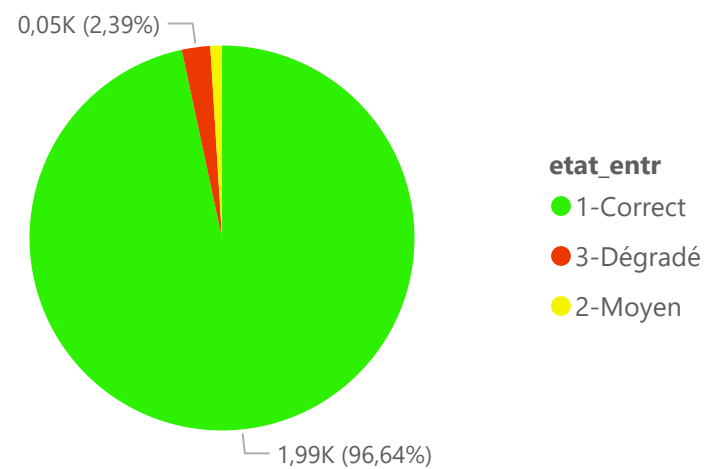
### Ouvrages Ponctuels



### Etat Structurel - Ouvrages Ponctuels



### Etat Entretien - Ouvrages Ponctuels



# Rapport de Synthèse – DIR Est

*Divisions de Besançon & Metz*

## 2. BASSINS



MINISTÈRE  
CHARGÉ  
DES TRANSPORTS

*Liberté  
Égalité  
Fraternité*

DIR Est



## Bon de Commande

7

### DISTRICT

Tout

### DE

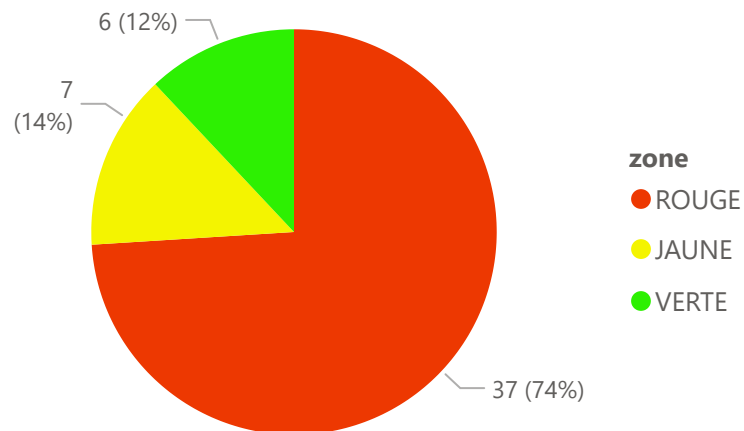
Tout

### CEI

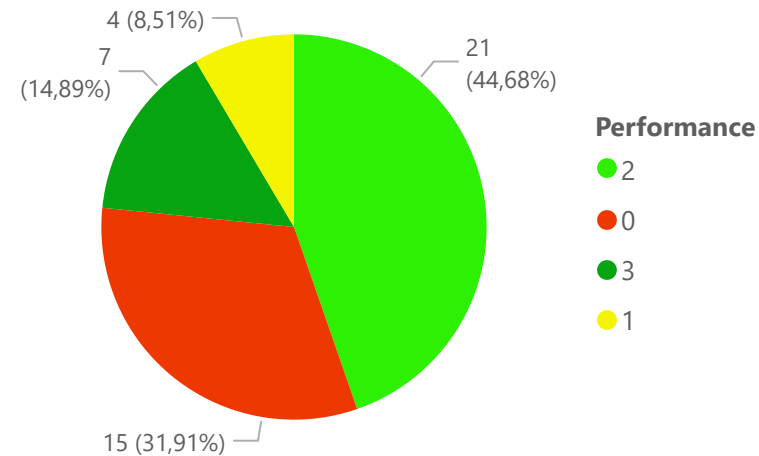
Tout

CEI	N° Système
VUILLECIN	BE250057 0830654 2
VUILLECIN	BE250057 0840883 1
VUILLECIN	BE250057 0870890 1
VUILLECIN	BE250057 0870927 1
SAINT-LAURENT- EN-GRANDVAUX	BE390005 0880742 2
SAINT-LAURENT- EN-GRANDVAUX	BE390005 0890432 2
SAINT-LAURENT- EN-GRANDVAUX	BE390005 0900235 2
SAINT-LAURENT- EN-GRANDVAUX	BE390005 0910448 1
POUILLY	ME570431 0050443 1
POUILLY	ME570431 0060205 1
POUILLY	ME570431 0060354 1
POUILLY	ME570431 0070785 1
SAINT-DIE-DES- VOSGES	NA540059 0221180 1
LIGNY-EN-BARROIS	NA550135 0050024 2
LIGNY-EN-BARROIS	NA550135 0060686 1
LIGNY-EN-BARROIS	NA551135 0020287 1
LIGNY-EN-BARROIS	NA551135 0020363 1

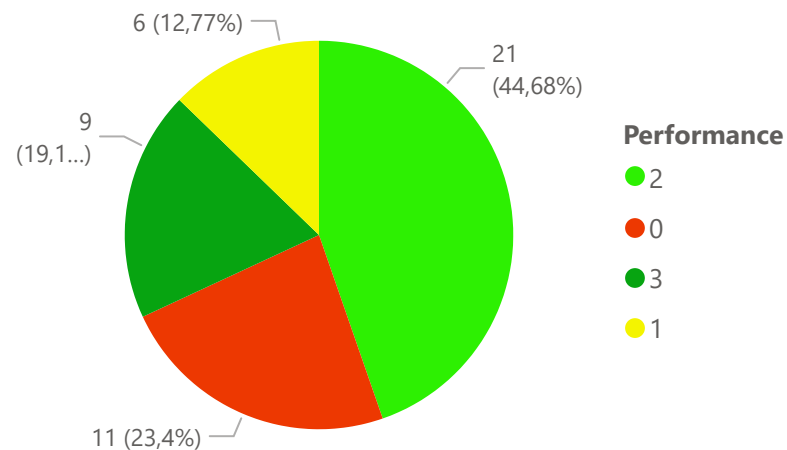
### Nbre de systèmes par ZONE



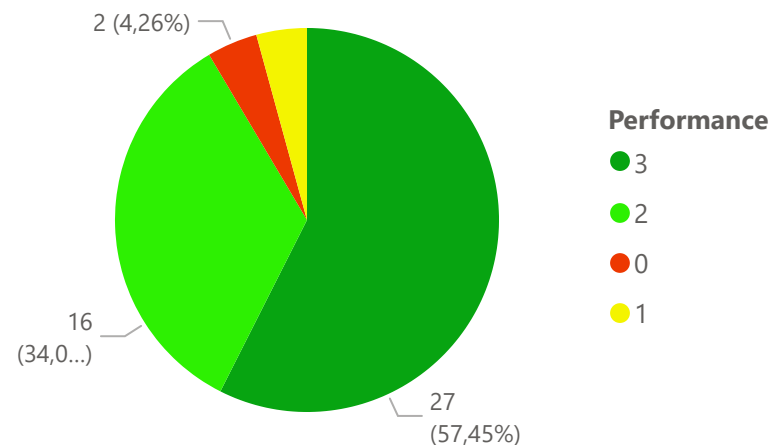
### Ecrêtement des pluies



### Confinement de la pollution accidentelle



### Traitement de la pollution chronique





Bon de Commande

Tout

DISTRICT

Tout

DE

Tout

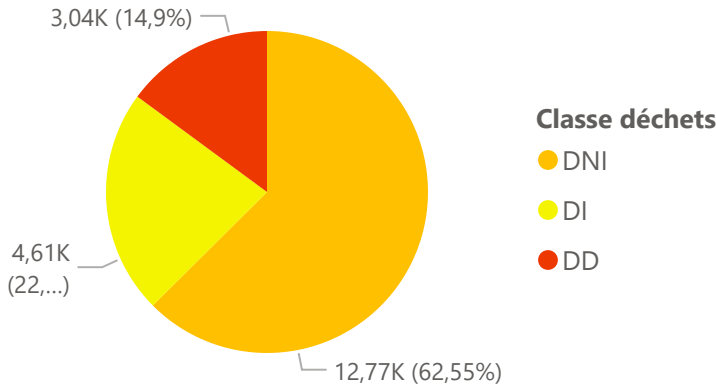
CEI

Tout

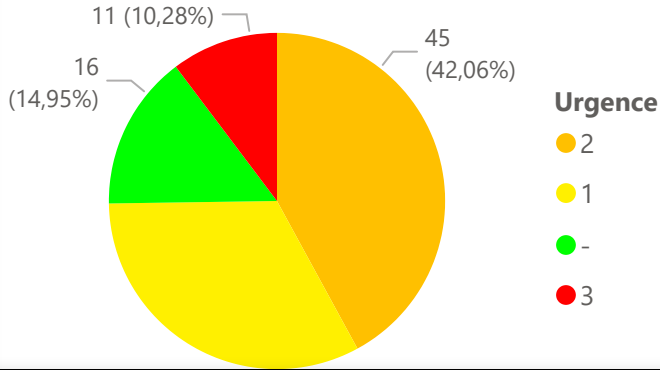
6,22M

Cout

volume par Classe déchets



Nombre de Bassins par classe d'Urgence



Les visuels de carte et de carte remplie sont désactivés. Pour les activer, accédez à Fichier > Options et paramètres > Options > Global > Sécurité. [Voir les détails](#)

					volume	zone	bb_abscis	bb_commun
					2,00	ROUGE	46,00	CHEVROZ
						NOIRE	500,00	CHEVROZ
						ROUGE	400,00	CHATILLON-LE-DUC
						ROUGE	480,00	CHATILLON-LE-DUC
DNI	69 300,00	BESANCON	BESANCON		300,00	ROUGE		BESANCON
DNI	87 500,00	BESANCON	BESANCON		300,00	ROUGE		BESANCON
DNI	72 700,00	BESANCON	BESANCON		315,00	ROUGE	700,00	BESANCON
DNI	43 200,00	BESANCON	BESANCON	2	140,00	ROUGE	399,00	BEURE
DNI	1 650,00	BESANCON	BESANCON	1	2,00	ROUGE		LA VEZE
DNI	9 300,00	BESANCON	BESANCON	3	30,00	ROUGE		LA VEZE
DNI	3 500,00	BESANCON	BESANCON	1	2,00	ROUGE	328,00	MAMIROLLE
		BESANCON	BESANCON	1		ROUGE	1 000,00	MAMIROLLE
		BESANCON	BESANCON			ROUGE	100,00	L'HOPITAL-DU-GROSBOIS
		BESANCON	BESANCON			ROUGE	113,00	ETALANS
		BESANCON	BESANCON			ROUGE	220,00	ETALANS
		BESANCON	BESANCON			ROUGE	760,00	ETALANS
		BESANCON	BESANCON			ROUGE	765,00	ETALANS
		BESANCON	BESANCON			ROUGE	329,00	ETALANS
		BESANCON	BESANCON			ROUGE	350,00	ETALANS
6 220 500,00					20 866,00		133 413,00	



# Rapport de Synthèse – DIR Est

*Divisions de Besançon & Metz*

## 3. PROPOSITION DE TRAVAUX



MINISTÈRE  
CHARGÉ  
DES TRANSPORTS

*Liberté  
Égalité  
Fraternité*

DIR Est





CEI

Tout

1,64M

Cout

CEI	N° Système	Observation Faune
CHAMPIGNEULLES	ME540031 2600492 2	Canard
CHAMPIGNEULLES	ME540031 2600673 1	Grenouilles
CHARMES	RE540057 0620771 2	Néant
CHARMES	RE540057 0630854 1	aucune
CHARMES	RE540057 0640532 1	aucune
CHARMES	RE540057 0640957 1	Canards et crapauds

Bon de Commande

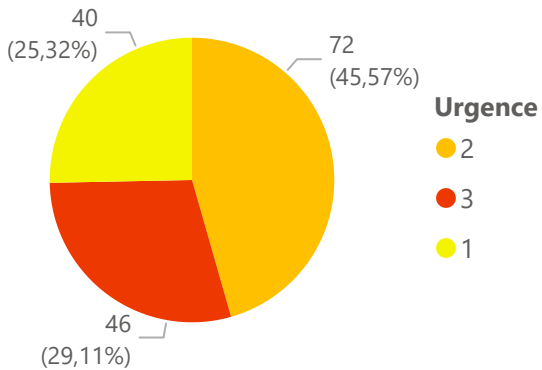
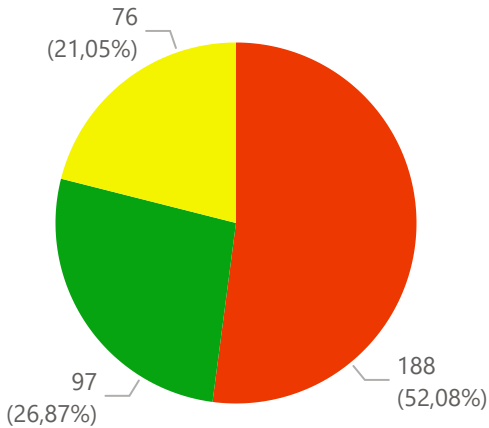
Tout

DE

Tout

DISTRICT

Tout



Les visuels de carte et de carte remplie sont désactivés. Pour les activer, accédez à Fichier > Options et paramètres > Options > Global > Sécurité. [Voir les détails](#)

CEI

Tout

123 83K

CEI

N° Système

CHARMES

RE880057 0300800 2

CHARMES

RE880057 0310623 2

Bon de Commande

zone

7

JAUNE

VERTE

ROUGE

Total

DE

Tout

DISTRICT

Tout

Curage buse (ml)

Rep caniveau (ml)

Curage drain (ml)

ITV (ml)

Rep aqueduc (u)

ouv/line superf (ml)

Ouvr



Les visuels de carte et de carte remplie sont désactivés. Pour les activer, accédez à Fichier > Options et paramètres > Options > Global > Sécurité. [Voir les détails](#)

# Rapport de Synthèse – DIR Est

*Divisions de Besançon & Metz*

## 4. ANNEXE - Grille de

notation



MINISTÈRE  
CHARGÉ  
DES TRANSPORTS

*Liberté  
Égalité  
Fraternité*

DIR Est



# Grille de notation

ASSAINISSEMENT LONGITUDINAL	TRAVAUX		URGENCE	-	Pas de nécessité de travaux recensée
				1	Urgence faible - le dysfonctionnement a à priori un impact limité sur le fonctionnement hydraulique / le risque de pollution du milieu naturel / sécurité routière
				2	Urgence moyenne - risque d'encombrement du réseau / de rejet d'eau non traitée vers milieu naturel / de gêne sur la circulation routière
				3	Urgence forte - Pollution avérée du milieu naturel - Danger pour l'usager
BASSIN	FONCTIONNEMENT ACTUEL			0	Absence d'équipements permettant la fonction prévue
				1	Présence d'au moins un équipement mais non fonctionnel/ insuffisant
				2	Présence des équipements mais dimensionnement insuffisant
				3	Présence des équipements et dimensionnement suffisant
	TRAVAUX D'ENTRETIEN		URGENCE	-	Pas de nécessité de travaux recensée
				1	Urgence faible - le dysfonctionnement a un impact limité sur le risque de pollution du milieu naturel
				2	Urgence moyenne - le dysfonctionnement peut occasionner une pollution vers le milieu naturel
				3	Urgence forte - Aucun équipement fonctionnel permettant d'éviter une pollution vers le milieu naturel / Végétation surabondante empêchant l'accès ou le diagnostic du bassin
	CURAGE DES BOUES		URGENCE	-	Pas de nécessité de curage - quantité de boues nulle ou négligeable
				1	Urgence faible - présence de boues pouvant réduire la capacité de traitement et de confinement du bassin
			2	Urgence moyenne - risque de rejets des boues vers le milieu naturel en cas de fortes pluies	
			3	Urgence forte - Rejet de boues vers milieu naturel - bassin bouché	
PONDERATION EN FONCTION DE LA CLASSE DE DECHETS :					
+1 DD (Déchets dangereux)					